



Zuid-Hollands Landschap



*Zomer
in Zuid-
Holland!*

Meidoornroute

Wandelen door de
natuur rond Oostvoorne

10/12,5 km



Welkom in de Duinen van Oostvoorne

Natuurgebied de Duinen van Oostvoorne is een van de parels van het Zuid-Hollands Landschap. Deze wandelroute neemt je mee langs bos, vochtige duinvalleien, stuifduinen, bunkers en een bosrijk landgoed. Extra verrassingen zijn de vogelhutten en het zandstrand van het Oostvoornse Meer. En natuurlijk stap je even binnen bij het bezoekerscentrum.

*Beleef
de natuur
dichtbij!*



Meidoornroute

OP WEG

Start

Bezoekerscentrum Tenellaplas, Duinstraat 12a, 3235 NK Rockanje.

[Bekijk in Google Maps](#)

[Bekijk openingstijden](#)

Route

De hoofdroute is 10 km lang. Met de lussen naar de vogelkijkschermen wordt de lengte 12,5 km. De hele route gaat langs wandelknooppunten.

Bereikbaarheid

OV: neem vanaf metrostation Spijkenisse Centrum buslijn 403 naar Oostvoorne en stap uit bij de halte Berkenrode. Loop 50 m achter de bus aan en sla rechtsaf (Achterstrypseweg). Ga na 200 m rechtsaf (Olaertsduynweg). Volg de bordjes 'Bezoekerscentrum ZHL' (totaal 25 min).



Plan mijn OV-reis →

Auto: rij vanaf Rotterdam over de A15 en N218 richting Oostvoorne, dan via de N496 richting Rockanje. Vanaf deze weg volg je de borden naar het bezoekerscentrum.



Meidoornroute

Horeca

Naast Bezoekerscentrum Tenellaplas vind je **Restaurant Paviljoen De Meidoorn**.

Links van het strandje van het Oostvoornse Meer ligt **Paviljoen De Duinrand** en voorbij knooppunt 51 ligt **Restaurant aan Zee**.

Bij deze twee restaurants krijg je als Beschermer van het Zuid-Hollands Landschap extra voordelen. Klik op de stempel voor meer informatie.



Laarzen

Na regen en in de winter kan het pad over het Groene Strand drassig zijn. Draag dan laarzen of volg vanaf wandelknooppunt 16 het fietspad langs de Strandweg tot aan knooppunt 51.

Rolstoelen

Deze route is niet geschikt voor rolstoelen en kinderwagens. Wel geschikt zijn de **Bosmuisroute** (1 km) en **Libellenroute** (3,5 km).

Honden

Honden mogen aangelijnd mee.

Wandelen

Bekijk ook de **Berkenroute**, **Nachtegalenroute**, **Vogelboulevardroute**, **Wielewaalroute** en **Heemtuin Tenellaplas**.

Bekijk de route in Google Maps




Tik op de nummers voor informatie

Start voor het bezoekerscentrum bij wandelknoop punt 61 en volg de rode pijlen naar 82.

1 Bezoekerscentrum

De wandeling start bij **Bezoekerscentrum Tenellapas**. Wil je goed voorbereid op pad? Bekijk dan de tentoonstelling binnen. Hier leer je alles over het ontstaan van de duinen en over het rijke dieren- en plantenleven. Met vragen kun je altijd bij de vrijwilligers terecht. Achter het gebouw ligt de plas waar het bezoekerscentrum naar is genoemd. Via een hek kom je in de **heemtuin**, waar een groot aantal duinplanten is samengebracht.

Bekijk een filmpje over het duingebied



kaart



Duinhuisje te huur!

Volg van 82 de rode pijlen naar 62.

2 Duinmieren

Het duinhuisje links van het pad oogt knus. Het is eigendom van het Zuid-Hollands Landschap en **te huur** voor een korte of lange vakantie. Bijna zou je vergeten dat er vroeger in zulke duinboerderijen flink wat is afgeploeterd. Vanaf de 19de eeuw probeerden boeren op de afgevlakte akkertjes groenten en fruit te telen. Maar de zandgrond was arm, de zeewind guur en het zand bleef maar stuiven. Het zware leven leverde de boeren zelfs een bijnaam op: 'duinmieren', of op z'n Oostvoorns 'dunmieren'.



Wandel van 62 naar 66.

kaart

3 Biberbunker

In de winter van 1942-1943 bouwden de Duitsers bijna honderd bunkers in de Duinen van Oostvoorne. Een deel daarvan hoorde bij de radarstelling Biber, bedoeld om geallieerde bommenwerpers te onderscheppen. Na de oorlog zijn veel van deze bunkers gesloopt of met zand afgedekt – onderweg ben je er al een paar gepasseerd. De Biberbunker is weer toegankelijk gemaakt en ingericht zoals toen. Je komt er door bij knooppunt 66 linksaf te gaan en direct weer links. Ga mee met een **rondleiding** en je weet precies wat hier in oorlogstijd gebeurde. Verderop langs de route wijst een bordje de weg naar een andere bunker, de ST. L481 Unterstand für Adcock. De overige bunkers zijn nu het domein van rustende vleermuizen.



St. L481 Unterstand für Adcock



Zandhagedis

Wandel van 66 naar 16.

4 Kaapduin

Voordat de Maasvlakte werd aangelegd, beukte de zee op deze duinen. De zoute wind geselde de bomen en struiken, terwijl het zand opstoot tot hoge duinen. Alles veranderde toen in de jaren zestig de monding van de Maas werd afgedamd en de Maasvlakte werd aangelegd. Kaapduin kwam in de luwte te liggen en groeide langzaam dicht. Toch zijn er nog altijd open plekken, waar de **zandhagedis** zich in de ochtendzon ligt op te warmen. Diezelfde zon zorgt ervoor dat de in het zand begraven eieren worden uitgebroed. Zangvogels waarderen de beschutting die de doornige takken van de meidoorn bieden. In het voorjaar zingen soorten als fitis, tjiftjaf en zwartkop er vrolijk maar onzichtbaar op los.



Wandel van 16 naar 69, 11 en 13.

5 Landgoed Mildenburg

Het landhuis is verdwenen, maar het bospark van Landgoed Mildenburg is prachtig bewaard gebleven. Eerst wandel je langs een beukenmanteling, tweehonderd jaar geleden aangeplant als buffer tegen de zeewind. Daarna komt de Lange Laan in beeld. Hier flaneerden de landgoedbewoners in de schaduw van machtige eiken en beuken. Rechts aan het begin van de laan stond het landhuis, links leidde de trap naar een theepaviljoen. In het voorjaar zorgen de stinsenplanten voor extra kleur en geur langs de paden. In het najaar nemen paddenstoelen hun plaats in.



Beukenbos op Mildenburg

Ga van 13 naar 16 en 17. Is het pad over het Groene Strand te nat? Volg dan van 16 het fietspad 1,5 km rechtdoor naar 51.

6 Groene Strand

Een stoomtram die badgasten vanuit Rotterdam naar Oostvoorne brengt. Badhotels, rieten strandstoelen, een aanlegsteiger, spelende kinderen. Zie je het voor je? Tot 1950 was dit het beeld vanaf de boulevard. Daarna werd de Maasmonding met twee dammen afgesloten en ontstond het Oostvoornse Meer, met daarachter de Maasvlakte. Het strand raakte al snel begroeid met kruiden, riet en struiken – vandaar de naam Groene Strand. Je wordt luidruchtig verwelkomd door bosrietzanger, rietgors, **blauwborst** en sprinkhaanzanger. Daarboven cirkelen buizerd, torenvalk en bruine kiekendief.



De tram reed tot op het strand.



Visdief



Bij 17 kun je eventueel rechtdoor naar een vogelkijkhut bij 78. Dan wandel je naar 53. Hier kun je eventueel rechtsaf naar een volgend vogelkijkscherm bij 55.

7 Vogels spotten

Vanaf de knooppunten 17 en 53 kun je heen en weer naar een observatiepunt. Ze kijken uit over de lagune, een serie kreken met ondiep water en geleidelijk oplopende oevers. Dat lokt steltlopers als kievit, tureluurs en bontbekplevier, maar ook lepelaar, visdief en kleine zilverreiger zijn regelmatige gasten. De onbegroeide eilandjes rond de lagune zijn bedoeld voor veeleisende grondbroeders als **kluut** en scholekster. Ze laten zich wel zien, maar broeden wil nog niet echt lukken. De natuur laat zich niet sturen.



kaart

Wandel van 53 naar 52, 51 en 65.

8 Vliegveld

Hoe dichterbij zee, hoe jonger de duinen. Vanaf knooppunt 51 wandel je dus terug in de tijd. Bij een uitzichtpunt links van het fietspad (kort voor knooppunt 65) kijk je uit over een voormalige strandvlakte die rond 1926 werd ingesloten door een nieuwe rij duinen. Van 1930 tot 1938 werd de vlakte gebruikt als vliegveld voor eenmotorige vliegtuigen. Vlakbij lag een nieuwe golfbaan en het vliegveld bleek een snelle én stijlvolle manier om hier te komen. Nu staat deze vallei bij veel regenval onder water en is dit, bij vorst, een van de eerste plekken waar je kunt schaatsen. De rest van het jaar kijk je uit over een kleur- en geurrijke bloemenzee.

Wandel van 65 naar 83 en 82.



In de jaren dertig landden hier nog vliegtuigen



9 Dennen en grazers

Het lijkt alsof de scheefgegroeide naaldbomen niet in dit duingebied thuishoren. En dat klopt: de Corsicaanse dennen en de populieren zijn na de Tweede Wereldoorlog aangeplant om het stuivende zand vast te leggen. Nu is het beheer juist gericht op het creëren van meer open plekken en dynamiek in de duinen. Exmoorpony's en zwarte gallowayrunderen dragen daaraan hun steentje bij. Ze grazen het gras en de kruiden weg, knabbelen aan takken en trappen met hun poten de grond kapot. Zo ontstaan open duinen, met kansen voor unieke flora en fauna.

Wandel terug naar 61. Hopelijk heb je genoten van een heerlijke wandelroute!

Tips voor optimaal gebruik

Deze interactieve PDF is speciaal bedoeld om er met je mobiele telefoon op uit te gaan. Met de knoppen kun je snel tussen de bezienswaardigheden en de routekaart bladeren. Voor de filmpjes, vogelgeluiden en links naar websites heb je verbinding met het internet nodig. Maar het kan ook prima zonder.


De route downloaden

Download de route thuis al naar je telefoon. Hoe?



Android: mail de PDF naar jezelf als bijlage of download via Google Drive. Op je telefoon staat vaak een app om PDF's te lezen.



iPhone: mail de PDF naar jezelf of download via iTunes. Voeg de PDF toe aan je iBooks via dit icoontje: .

De route uitprinten

Toch liever de route thuis uitprinten? Open de PDF in Acrobat Reader. Kies in het menu: Bestand > Afdrukken > Meerdere pagina's per vel > 2 op 2 > Afdrukken.

Gebruikmaken van Google Maps

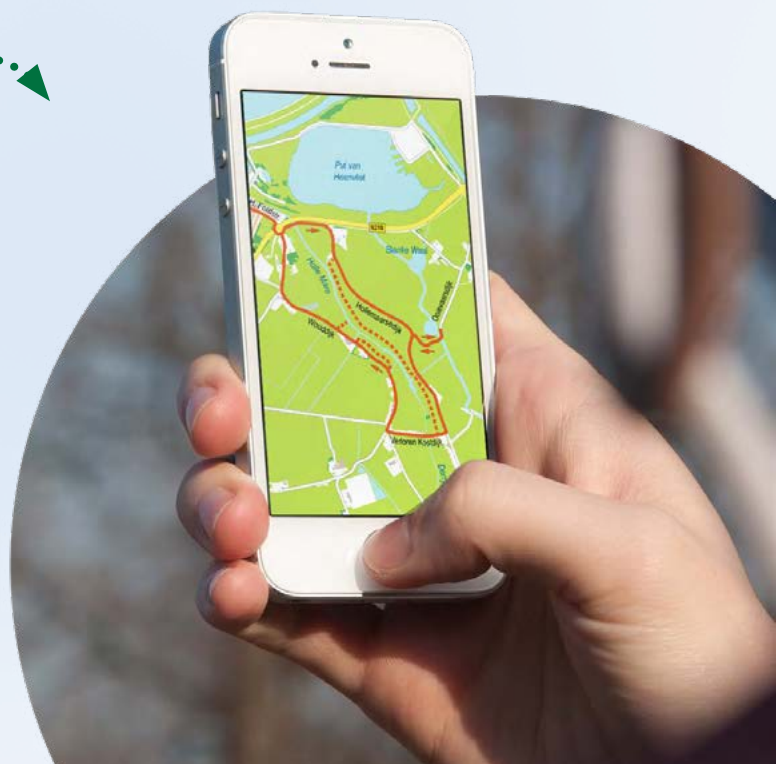
Wil je tijdens het wandelen precies weten waar je bent? Klik dan in de routekaart op de blauwe knop. Een stip in Google Maps toont je exacte locatie ten opzichte van de route. Zorg ervoor dat op je telefoon locatievoorziening op 'aan' staat.

Wandelen met GPX

Deze route is ook beschikbaar als GPX-bestand. Hiermee volg de je route via je telefoon. Je hebt dan wel een app nodig die GPX-bestanden kan openen en de locatievoorziening van je telefoon moet aan staan. **Op onze website** vind je tips en enkele aanbevolen apps voor Android en iPhone.

[Download het GPX-bestand](#)

*Op pad
met je mobiel*



Word Beschermer!

Het Zuid-Hollands Landschap beschermt de natuur in een drukke provincie. Zo kun je blijven genieten van prachtige natuurgebieden, waarin van alles te ontdekken en te beleven is. Voor dit belangrijke werk zijn we afhankelijk van jouw steun. Help je mee?

Als Beschermer ontvang je verschillende leuke voordelen en kortingen:

- Een periodiek tijdschrift vol nieuws en tips om pad te gaan.
- Korting op excursies en activiteiten.
- Een Beschermerspas waarmee je profiteert van aantrekkelijke voordelen bij onze partners.

[Bekijk alle voordelen](#)

Ga naar onze site en meld je aan.

zhl.nl/beschermer



Zuid-Hollands Landschap

Lekker gewandeld?

We zijn heel benieuwd wat je van de route vond en hoe het was om door onze natuurgebieden te wandelen. Reacties zijn voor ons heel waardevol voor het verbeteren en up-to-date houden van onze routes. Suggesties, opmerkingen en complimenten zijn welkom!

*Geef je mening
en help mee!*



Beoordeel deze route



*Volg het
Zuid-Hollands
Landschap!*



Zuid-Hollands Landschap