



# Zuid-Hollands Landschap



*Zomer  
in Zuid-  
Holland!*

## Struinen door de Nespolder

Dwars door de natuur  
van de Krimpenerwaard

**5 / 2 km**



# Welkom in de Nespolder

Een echt pad is er niet in de Nespolder. Je struimt gewoon dwars door de graslanden. Nieuwsgierige koeien, hekken met overstapjes en smalle planken zorgen voor extra avontuur. Maar wees gerust: echt lastig wordt het nergens. Het decor bestaat verder uit weilanden, bosjes, rietlanden en een groot gebied met plas-dras. In het voorjaar is dit het domein van kievit, grutto, kluut en zwarte stern. Om de vogels in alle rust te laten broeden is het achterste deel van de route tijdens het broedseizoen (1 maart-1 juli) niet toegankelijk.

*Beleef  
de natuur  
dichtbij!*



## Struinen door de Nespolder

# OP WEG

## Start

Parkeerplaats Nespolder langs de parallelweg van de N210, tussen de afslag Berkenwoude en de rotonde bij Bergambacht.

[Bekijk in Google Maps](#)

## Bereikbaarheid

**OV:** de startplaats is met het openbaar vervoer lastig te bereiken. Alternatief: neem bus 194 vanaf Rotterdam Capelsebrug en stap uit bij halte Sluis in Lekkerkerk. Via het erf van **Boerderij De Hoeksesluis** wandel je naar het trekpontje (zie routekaart).



Plan mijn OV-reis →

**Auto:** neem op de N210 vanaf de afslag Berkenwoude de parallelweg richting Bergambacht. Ga na 2,5 km voorbij het bosje rechts de parkeerplaats op.

## Horeca

Onderweg is er geen horeca. Neem zelf een flesje water of wat lekkers mee.



**Struinen door de Nespolder**





*Gras, hekken en leegte*

## Broedseizoen

Van 1 maart tot 1 juli is het achterste deel van de route afgesloten in verband met broedende vogels. Bordjes geven aan tot waar je mag komen.

## Rolstoelen

De graspaden in de Nespolder zijn onverhard en niet geschikt voor rolstoelen en kinderwagens.

## Honden

In het gebied heeft de natuur voorrang. De hond mag daarom niet mee, ook niet aangelijnd.

## Stevige schoenen

Zeker na een periode van regen zijn waterdichte schoenen of laarzen een goed idee. Trek ook een lange broek aan vanwege de stekelplanten.



Tik op de nummers voor informatie

Bekijk de route in Google Maps



**Wandel vanaf de parkeerplaats langs het informatiebord het graspad op. Volg de gele palen (na 300 m rechts over een hek, dan linksaf via het karrenpad).**

## **1 Klimmen en struinen**


Meteen na de start wacht een smal bruggetje, met vlak daarachter een hek met een opstapje. Er zullen nog meer hekken volgen, maar lastiger dan dit wordt het niet. Het mooist is de polder op een stille doordeweekse dag. Dan lijkt het getjilp, gekras en gezang van de vogels net wat harder te klinken. En als je heel rustig wandelt, vluchten de haas en de grote zilverreiger net even wat later weg.



## 2 Moerasvogels

Wat als eerste opvalt: de variatie! Rechts een bosje, links stroken met riet, wilgen en moeras. In het voorjaar word je hier begroet door een gemengd koor van kleine karekiet, rietzanger en blauwborst. Deze moerasvogels keren na de winter terug uit Afrika. Later in het jaar maken ze de reis in omgekeerde richting. Een permanente bewoner wordt hopelijk de roerdomp, het gedrongen neefje van de blauwe reiger. Door zijn camouflagekleuren valt hij nauwelijks op tussen de rietstengels. Horen kun je hem wel: in de broedtijd laat het mannetje een diepe *whoemp* horen, alsof je over de hals van een bierflesje blaast.

Blaauwborst



### 3 Zoetwaterschelpen

Vogels zijn geen nette eters: overal zie je restjes van hun maaltijden liggen. Gemakkelijk te herkennen zijn de afgekloven poten en scharen van de Amerikaanse rivierkreeft, een exotische gast die een ware plaag begint te worden in de Nederlandse wateren. De opengebroken schelpen zijn van zwanenmosselen, een delicatessen voor onder meer reigers en meerkoeten. De mosselen leven in de sloten en hebben daar een unieke samenwerking met de vissen opgebouwd. De bittervoorn legt haar eitjes in de kieuwholte van de levende mossel. Daar blijven ze tot ze ongeveer 1 cm groot zijn. Andersom maakt de zwanenmossel ook gebruik van de vissen. Babyschelpjes van een paar dagen oud bijten zich vast in de slijmerige huid van passerende vissen. Na een maand laten ze los en zoeken dan een plekje op de bodem van de sloot. Daar zetten ze zich vast met een grote, gespierde voet, die eruitziet als een tong.



*Zwanenmossel*





*Een molentje regelt de waterstand in de polder*

**Vorbij het molentje kom je bij een hek.**

***In het broedseizoen (1 maart-1 juli) ga je linksaf en volg je de gele palen langs de wetering. Aan het einde ga je linksaf terug naar de parkeerplaats.***

**Buiten het broedseizoen ga je rechtdoor over de brug en dan linksaf.**

#### **4 Plas-dras**

Een 'bosmanmolentje' maalt gestaag water omhoog de polder in. Dat gaat onder meer naar het afgeplagde perceel voorbij het hek. Door de verhoogde waterstand maakt gras hier plaats voor kruiden en bloemen die graag met hun voeten in het water staan.



**kaart**

En ook de vogels profiteren. In de winter zie je hier ganzen, eenden en smienten. In het voorjaar zoeken groenpootruiter, tureluur en scholekster in het ondiepe water naar voedsel. Verrassend is de aanwezigheid van de kluut, die je eerder langs de kust zou verwachten. Je herkent hem aan het wit met zwarte verenkleed, de opwippende snavel en het onmiskenbare *kluut kluut kluut*.



**Na 650 m kom je bij drie gele palen met links een hek. Hier volg je het pad rechtdoor tot aan een trekpuntje. Steek met het pontje de Hooge Boezem over en volg aan de overkant het hoofdpad naar een vogelkijkscherm.**





*Je zult zelf aan het werk moeten  
om aan de overkant te komen*

## 5 Weidevogelparadijs

Weidevogels broeden het liefst in open gebieden waar ze ver kunnen kijken. Zoals in Polder den Hoek. Je komt er via een trekpontje, gefinancierd door de gemeente Krimpenerwaard en de provincie Zuid-Holland. Na de nodige inspanning volg je het pad naar een kijkscherm dat is gericht op het kabbelende water van de Hooge Boezem. Maar kijk vooral ook de andere kant op! In het voorjaar scheren kieviten en grutto's over de weilanden, terwijl hun kroost in het hoge gras naar spinnetjes en insecten speurt. Met altijd een schuine blik naar boven, want een buizerd lust maar wat graag een vers kuiken. Een reiger ook trouwens: je kunt ze spotten in de varianten blauw, zilver en zelfs purper.





## 6 Zwarte stern

Een welkome zomergast is de zwarte stern, die in het voorjaar vanuit West-Afrika naar hier komt om te broeden. Nestelen doen ze op vlotjes in de brede sloten aan de noordkant van het kijkscherm. Hun schelle kreten zijn al van verre te horen. Met een verrekijker ontdek je dat hun naam wat misleidend is: zwart zijn ze alleen op hun kop en borst. De rest is grijs tot wit. Bij de jonge vogels is zelfs helemaal geen zwart te zien. Voor hun voedsel – visjes, amfibieën, insecten, regenwormen – gaan de sterns regelmatig buurten in de Nespolder.

*Bekijk een filmpje over de zwarte stern*





*Gele dotterbloem*

**Ga terug naar de trekpunt, steek over en wandel via hetzelfde pad terug.**

## **7** Donken

In de zomer is het in de Nespolder een feest van geuren en kleuren. Bijen en vlinders komen af op de nectarbloemen in het gras en de uitbundige begroeiing langs de sloten. Let ook op het reliëf: de hoger gelegen donken of zandbanken zijn ooit achtergelaten door de rivier de Lek. Het veen is later ingeklonken, het rivierzand niet. Je herkent de donken onder meer aan de fruitbomen die het hier goed doen. Via het zand komt kwelwater uit de ondergrond omhoog. Dat lokt planten die van een vochtige bodem houden – in het voorjaar is de gele dotterbloem niet te missen.





**Neem op de splitsing het pad naar rechts. Klim over het hek en volg de gele palen door de graslanden.**

## **8 Rietvelden**

Staat er opdringerig jongvee achter het hek? Gewoon doorlopen – ze zijn inderdaad nieuwsgierig, maar eenmaal dichterbij gaan ze vanzelf opzij. In de wilgen kwettert intussen een winterkoninkje. Kikkers springen weg als je over de planken boven de sloten balanceert. Na het oversteken van de wetering maakt het grasland plaats voor eindeloze rietvelden. Loop een stukje naar links en luister naar de schelle, doordringende klanken van de rietvogels – ze spotten is een stuk lastiger omdat ze dezelfde kleur als het riet hebben.



*Rietlanden tot aan de horizon*



Een verdieping hoger speurt een bruine kiekendief naar jonge vogels, eieren, kikkers en kleine zoogdieren. Ook deze roofvogel overwintert in het warme zuiden en brengt de zomer door in de Krimpenerwaard. Van een afstandje lijkt de kiekendief op een buizerd, maar zijn jachtvlucht is onmiskenbaar: laag schommelend boven het riet, met zijn vleugels in een lichte V-stand.



*Bruine kiekendief*



**Volg de gele palen terug naar de parkeerplaats. Hopelijk heb je genoten van een heerlijke rondwandeling!**

# Tips voor optimaal gebruik

Deze interactieve PDF is speciaal bedoeld om er met je mobiele telefoon op uit te gaan. Met de knoppen kun je snel tussen de bezienswaardigheden en de routekaart bladeren. Voor de filmpjes, vogelgeluiden en links naar websites heb je verbinding met het internet nodig. Maar het kan ook prima zonder.


## De route downloaden

Download de route thuis al naar je telefoon. Hoe?



**Android:** mail de PDF naar jezelf als bijlage of download via Google Drive. Op je telefoon staat vaak een app om PDF's te lezen.



**iPhone:** mail de PDF naar jezelf of download via iTunes. Voeg de PDF toe aan je iBooks via dit icoontje: .

## De route uitprinten

Toch liever de route thuis uitprinten? Open de PDF in Acrobat Reader. Kies in het menu: Bestand > Afdrukken > Meerdere pagina's per vel > 2 op 2 > Afdrukken.

## Gebruikmaken van Google Maps

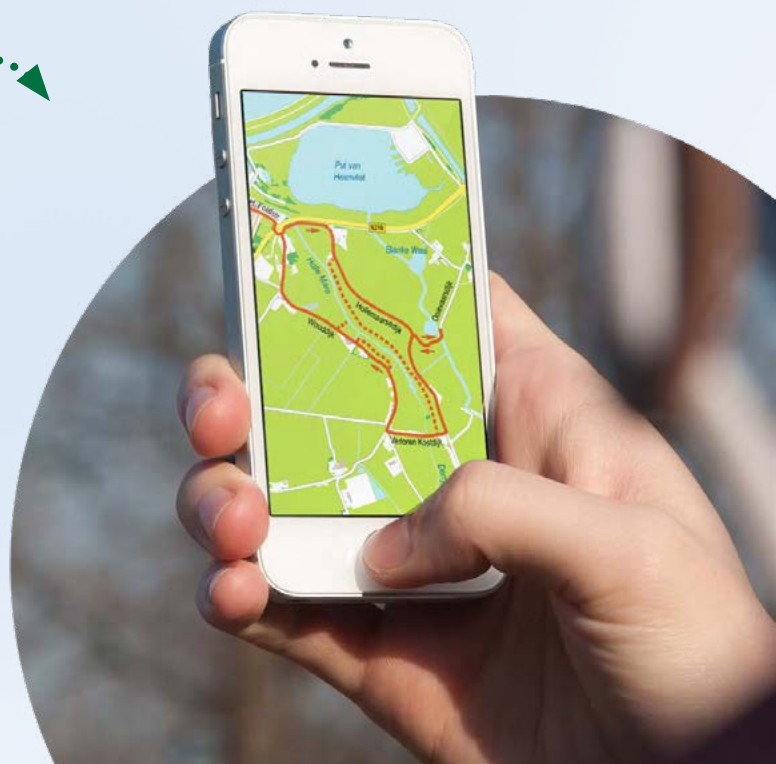
Wil je tijdens het wandelen precies weten waar je bent? Klik dan in de routekaart op de blauwe knop. Een stip in Google Maps toont je exacte locatie ten opzichte van de route. Zorg ervoor dat op je telefoon locatievoorziening op 'aan' staat.

## Wandelen met GPX

Deze route is ook beschikbaar als GPX-bestand. Hiermee volg de je route via je telefoon. Je hebt dan wel een app nodig die GPX-bestanden kan openen en de locatievoorziening van je telefoon moet aan staan. **Op onze website** vind je tips en enkele aanbevolen apps voor Android en iPhone.

[Download het GPX-bestand](#)

*Op pad  
met je mobiel*





# Word Beschermer!

Het Zuid-Hollands Landschap beschermt de natuur in een drukke provincie. Zo kun je blijven genieten van prachtige natuurgebieden, waarin van alles te ontdekken en te beleven is. Voor dit belangrijke werk zijn we afhankelijk van jouw steun. Help je mee?

Als Beschermer ontvang je verschillende leuke voordelen en kortingen:

- Een periodiek tijdschrift vol nieuws en tips om pad te gaan.
- Korting op excursies en activiteiten.
- Een Beschermerspas waarmee je profiteert van aantrekkelijke voordelen bij onze partners.

[Bekijk alle voordelen](#)

Ga naar onze site en meld je aan.

[zhl.nl/beschermer](http://zhl.nl/beschermer)



**Zuid-Hollands Landschap**

# Lekker gewandeld?

We zijn heel benieuwd wat je van de route vond en hoe het was om door onze natuurgebieden te wandelen. Reacties zijn voor ons heel waardevol voor het verbeteren en up-to-date houden van onze routes. Suggesties, opmerkingen en complimenten zijn welkom!

*Geef je mening  
en help mee!*



**Beoordeel deze route**



*Volg het  
Zuid-Hollands  
Landschap!*



**Zuid-Hollands Landschap**